



АДМИНИСТРАЦИЯ ГОРОДА ПЕРМИ
ДЕПАРТАМЕНТ ЗЕМЕЛЬНЫХ ОТНОШЕНИЙ

РЕШЕНИЕ

о размещении объектов № 21-01-45-385 от 29 НОЯ 2021

г. Пермь, ул. Сибирская, 15

Департамент земельных отношений администрации города Перми в соответствии с пунктом 3 статьи 39.36 Земельного кодекса Российской Федерации, Положением о порядке и условиях размещения объектов на землях или земельных участках, находящихся в государственной или муниципальной собственности, на территории Пермского края без предоставления земельных участков и установления сервитутов, публичного сервитута, утвержденным постановлением Правительства Пермского края от 22 июля 2015 г. № 478-п, заявлением от 22 ноября 2021 г. № 21-01-06-16192

разрешает АО «Уралмострострой» (ИНН 7451048960, ОГРН 1027402892879, место нахождения: 450006, Республика Башкортостан, г. Уфа, ул. Пристань 6-я)

размещение объекта: линии электропередачи классом напряжения до 35 кВ, а также связанные с ними трансформаторные подстанции, распределительные пункты и иное предназначенное для осуществления передачи электрической энергии оборудование, для размещения которых не требуется разрешения на строительство (ЛЭП 6 кВ от подстанции 35/6 кВ «Портовая» по ул. Фоминская до базы ОАО «Уралмострострой «Мостоотряд №123»» по адресу: г. Пермь, Дзержинский район, ул. Фоминская, 51).

способ размещения объекта: наземный

на землях: государственная собственность на которые не разграничена

на срок: бессрочно

местоположение: г. Пермь, Дзержинский район, ул. Фоминская, 51.

Территория, согласно схеме, расположена в зонах с особыми условиями использования территорий: охранный зона объектов электросетевого хозяйства, приаэродромная территория аэродрома аэропорта Большое Савино, в прочих зонах: зона катастрофического затопления, водоохранная зона, прибрежная защитная полоса.

АО «Уралмострострой»:

1. Соблюдать правила охраны электрических сетей, установленные постановлением Правительства Российской Федерации от 24 февраля 2009 г. № 160 «О порядке установления охранных зон объектов электросетевого хозяйства и особых условий использования земельных участков, расположенных в границах таких зон».

2. Соблюдать правила охранных зон воздушного пространства, установленные постановлением Правительства Российской Федерации от 11 марта 2010 г. № 138 «Об утверждении Федеральных правил использования воздушного пространства Российской Федерации».

3. Не допускать на земельном участке размещение объектов без обеспечения инженерной защиты таких объектов от затопления, подтопления.

4. Соблюдать правила охранных зон и обеспечить на земельном участке выполнение требований статьи 65 Водного кодекса Российской Федерации.

5. Соблюдать правила водоохранной зоны и прибрежной защитной полосы, установленные статьей 65 Водного Кодекса Российской Федерации.

6. В соответствии с пунктом 7(2) Положения о порядке и условиях размещения объектов на землях или земельных участках, находящихся в государственной или муниципальной собственности, на территории Пермского края без предоставления земельных участков и установления сервитутов, публичного сервитута, утвержденного постановлением Правительства Пермского края от 22 июля 2015 г. № 478-п, представить в департамент земельных отношений в течение 1 месяца с момента размещения объектов материалы контрольной геодезической съемки размещенных объектов на бумажном и электронном носителях на безвозмездной основе.

Приложение: схема предполагаемых к использованию земель или части земельного участка (на 2 л. в 1 экз.)

И.о. начальника отдела
предоставления земельных участков
по работе с юридическими лицами



Н.Н. Борцова

**СХЕМА ПРЕДПОЛАГАЕМЫХ К ИСПОЛЬЗОВАНИЮ ЗЕМЕЛЬ ИЛИ ЧАСТИ
ЗЕМЕЛЬНОГО УЧАСТКА**

Объект: ЛЭП 6 кВ от подстанции 35/6 кВ "Портовая" по ул. Фоминская до базы
ОАО "Уралмостстрой "Мостоотряд №123" по адресу: г. Пермь,
Дзержинский район, ул. Фоминская, 51

Местоположение: Пермский край, г. Пермь, Дзержинский район, ул. Фоминская

Площадь земель или части земельного участка, кв.м.: 1635

Категория земель: земли населенных пунктов

Вид разрешенного использования земельного участка: отсутствует

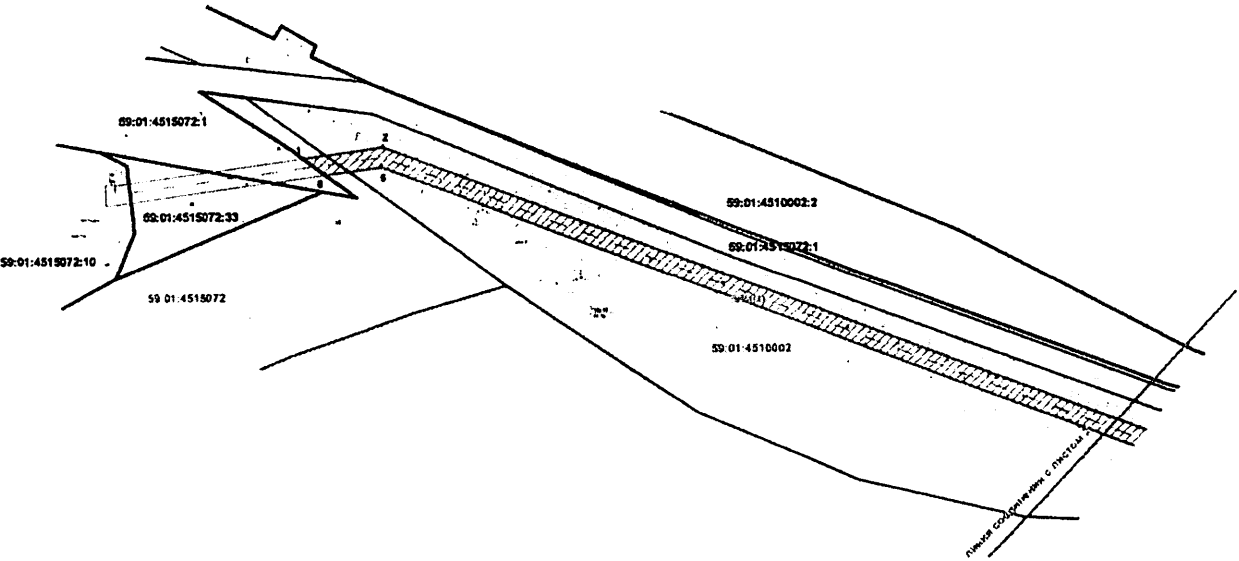
ОПИСАНИЕ ГРАНИЦ СМЕЖНЫХ ЗЕМЛЕПОЛЬЗОВАТЕЛЕЙ:

от т.1 до т.3; от т.4 до т.6; от т.8 до т.7	городские земли
от т.3 до т.4	ЗУ с кад. № 59:01:4510002:1
от т.6 до т.1	ЗУ с кад. № 59:01:4515072:1
от т.7 до т.8	ЗУ с кад. № 59:01:4510603:12

КАТАЛОГ КООРДИНАТ, м

№ точки границы	X	Y
Контур :ЗУ1(1)		
1	517878,99	2222045,96
2	517881,25	2222062,76
3	517752,29	2222410,81
4	517742,52	2222425,45
5	517877,16	2222062,30
6	517875,57	2222050,52
Контур :ЗУ1(2)		
7	517617,90	2222670,39
8	517610,81	2222700,93
9	517608,01	2222699,99

УЧАСТОК 1



Масштаб 1:1000

УСЛОВНЫЕ ОБОЗНАЧЕНИЯ:

- номер учётного земельного участка
- граница кадастрового квартала
- существующая часть границы, нанесённая в ЕПРН сведения о которой предоставлены для строительства в местоположении
- граница проектируемого размещения Объекта
- обозначение территории проектируемого размещения Объекта
- характеристика конца границы территории размещения Объекта

ВЕРНО

Зачётчик:

М.П.

И.Б. Усманов

СХЕМА ПРЕДПОЛАГАЕМЫХ К ИСПОЛЬЗОВАНИЮ ЗЕМЕЛЬ ИЛИ ЧАСТИ ЗЕМЕЛЬНОГО УЧАСТКА

Объект: ЛЭП 6 кВ от подстанции 35/6 кВ "Портовая" по ул. Фоминская до базы
ОАО "Уралмостострой "Мостоотряд №123"" по адресу: г. Пермь,
Дзержинский район, ул. Фоминская, 51

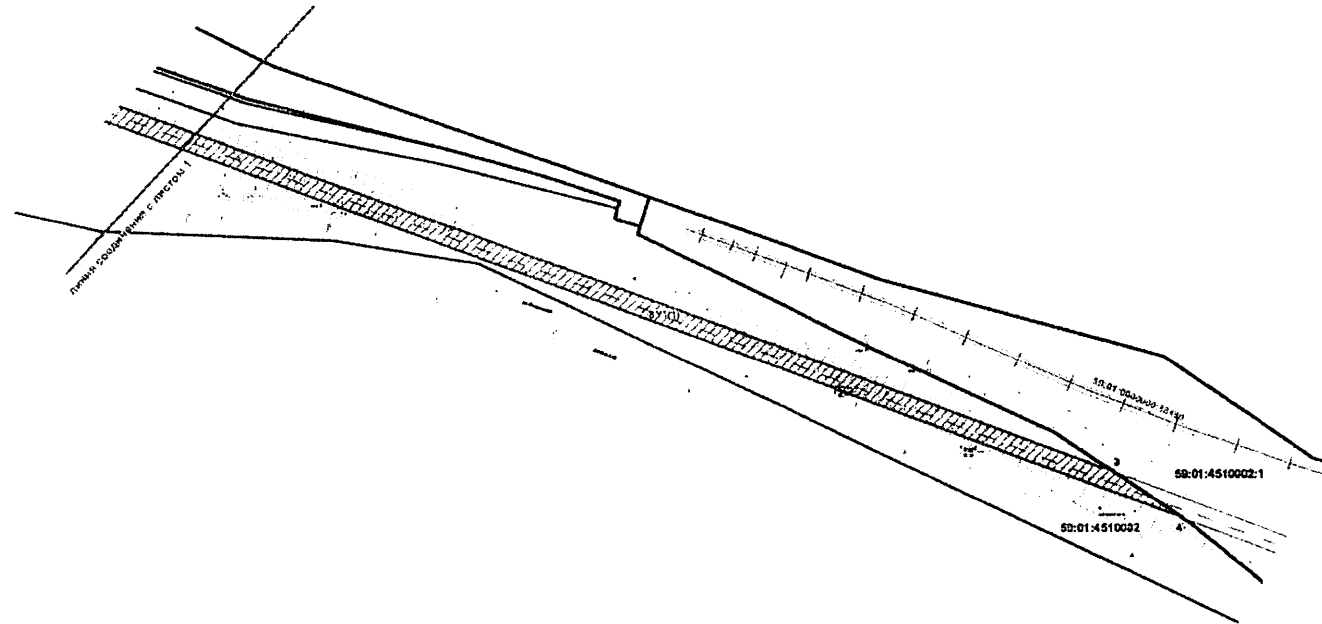
Местоположение: Пермский край, г. Пермь, Дзержинский район, ул. Фоминская

Площадь земель или части земельного участка, кв.м.: 1635

Категория земель: земли населенных пунктов

Вид разрешенного использования земельного участка: отсутствует

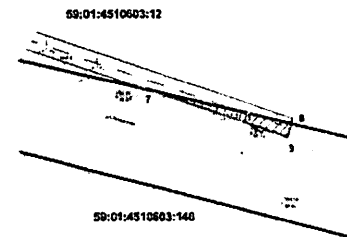
УЧАСТОК 2



УЧАСТОК 3

КАТАЛОГ КООРДИНАТ, м
ОПИСАНИЕ ГРАНИЦ СМЕЖНЫХ ЗЕМЛЕПОЛЬЗОВАТЕЛЕЙ
представлены на Листе 1.

Масштаб 1:1000



УСЛОВНЫЕ ОБОЗНАЧЕНИЯ:

- 50:01:4510002:19 - номер учтенного земельного участка
- граница застроенного участка
- существующая часть границы, нанесенная в ЕГРН сведения в которой достаточно для определения местоположения
- граница проектируемого размещения Объекта
- обозначение территории проектируемого размещения Объекта
- - характерная точка границы территориального размещения Объекта



Ю.Б. Черныш
руководитель организации